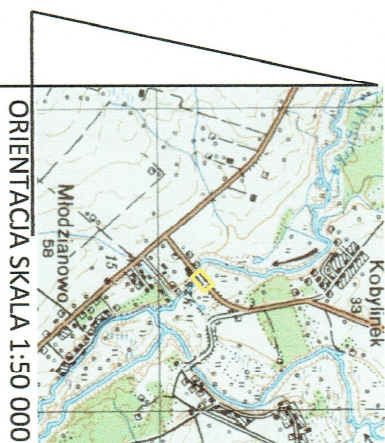
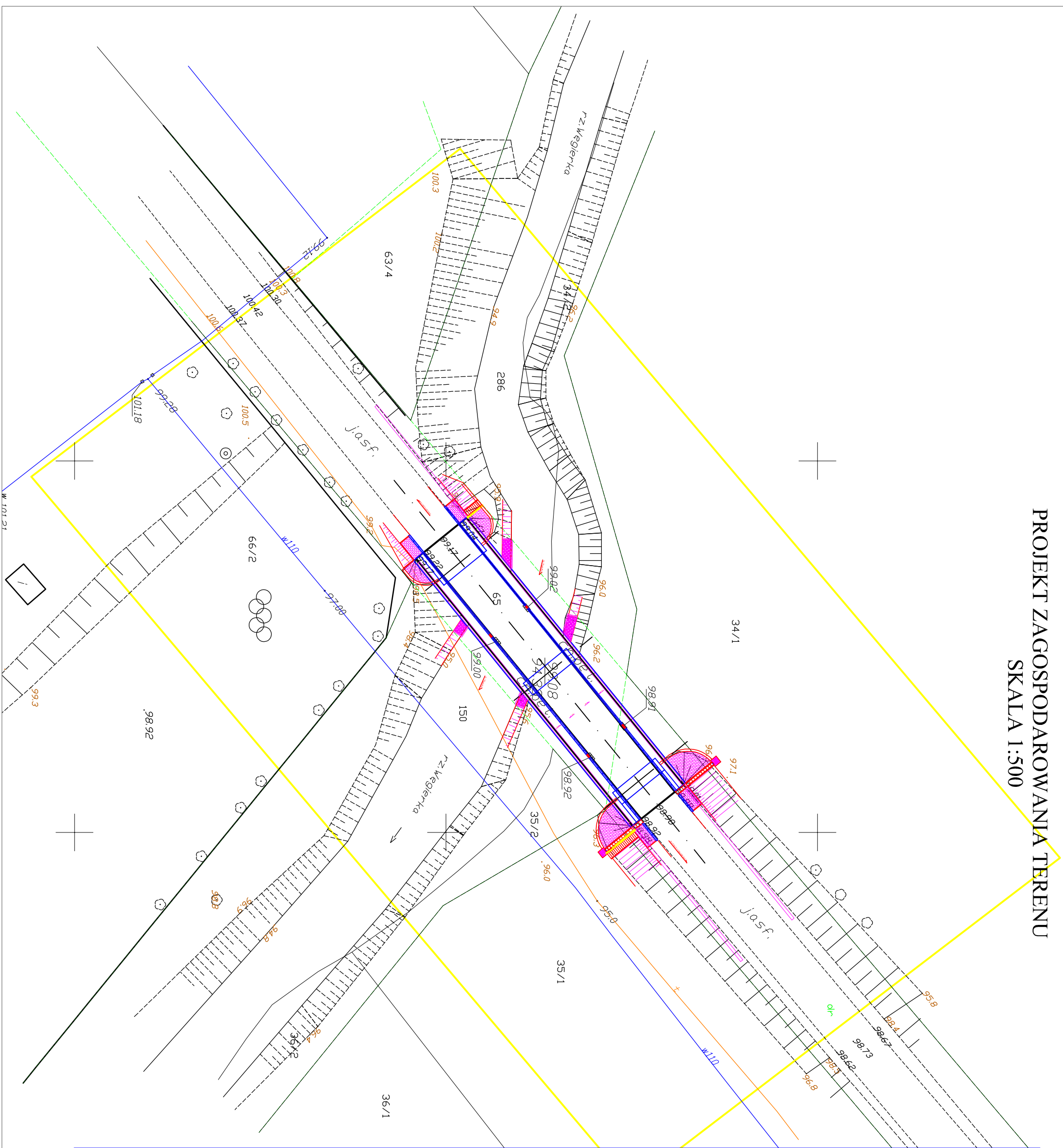


PROJEKT ZAGOSPODAROWANIA TERENU
SKALA 1:500



ORIENTACJA SKALA 1:50 000

Powiadacza się, że niniejszy dokument został opracowany w wyniku trzech gesztadzyljych i katograficznych. Młodych niezabitych zwinęła operat techniczny wpisany do ewidencji materiałów parafistowego zbrodni gnoszczyljnego i katograficznego

STAROSTA MAKOWSKI

P.1411.2018.681

2018-07-04

Imię, nazwisko i podpis osoby reprezentującej organ	<p>mgr inż. Józef Miliński</p> <p>Dyrektor Wydziału Geodezji, Kartografii i Katastru i Gospodarki terenowo-rolniczej</p>
--	--


mgr inż. Józef Młuiński
Dyrektor Wydziału Geodezji, Kartografii
Katastru i Gospodarkę Mieruchomościami
Geodeta Pracy

MAPA DO CELÓW PROJEKTOWYCH

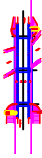
Oznaczenie kancelaryjne zgłoszenia pracy geodezyjnej	GKN 66-42 558 2018
Miejscowość	MLODZIANOWO
Jednostka ewidencyjna	141106_2
Obszr ewidencyjny	Pomlawy-Bramura 141106_2.0018
Skala mapy	Modziarowo
Nazwa urzędu	1 : 500
współrzędnych	prostopadłych płaskich wysokości
Oznaczenie granic obszaru, który był przedmiotem aktualizacji	Kronsztańd
Służebności gruntuowe mające wpływ na zagospodarowanie gruntów zlokalizowanych w granicach projektowanej inwestycji	Wykonanie i zmieszczenie mapy nie było poprzedzone ustaleniem dotyczącymi ewentualnych służebności gruntuowych obciążających grunty położone w granicach projektowanej inwestycji budowlanej
Kontur użytku gruntowego, który nie jest ujęmiony w bazie danych ewidencyjnych gruntów i budynków	Nie dotyczy

dn. 28-06-2018 r.

IMię i nazwisko, nr uprawnień oraz data podpisu osoby uprawnionej do podpisywania mapy

INWESTOR	POWIAT MAKOWSKI		
	06-200 Maków Mazowiecki, ul. Rynek 1		
JEDNOSTKA PROJEKTOWA	 "MOSTY PŁOŃSK" Spółka Cywilna 09-100 Płońsk, ul. Wspólna 14		
ZAMIERZENIE BUDOWLANE	PRZEBUDOWA OBIĘKTU MOSTOWEGO W MIESCOWOŚCI MŁODZIANOWO W CIĄGU DROGI POWIATOWEJ NR 2110W MŁODZIANOWO - PŁONIAWY-BRAMURA - ŁADZY		
TYTUŁ RYSUNKU	PROJEKT ZAGOSPODAROWANIA TERENU		
STADIUM	PROJEKT BUDOWLANO-WYKONAWCZY		
Nr rys.	Skala 1:500	Data: Listopad 2018	
PROJEKTOWAŁ	Imię i nazwisko	Uprawnienia	Podpis
OPRACOWAŁ	mgr inż. Wojciech Kuliz	projektowanie bez ograniczeń K-235/012	
SPRAWIŁ	mgr inż. Marcin Komarowski	projektowanie bez ograniczeń MA/20126/OW/0105	
WYKONAŁ	mgr inż. Zdzisław Urbaniak	projektowanie bez ograniczeń MA/20126/OW/0105	
SIŁKOWNIK	mgr inż. Jan Firs	projektowanie bez ograniczeń MA/20126/OW/0105	
ZASPOŁUC		projektowanie bez ograniczeń MA/20126/OW/0105	

LEGENDA:



obiekt mostowy